



СВИДЕТЕЛЬСТВО 66 АЖ 138118

О ГОСУДАРСТВЕННОЙ РЕГИСТРАЦИИ ПРАВА
УПРАВЛЕНИЕ ФЕДЕРАЛЬНОЙ СЛУЖБЫ ГОСУДАРСТВЕННОЙ РЕГИСТРАЦИИ,
КАДАСТРА И КАРТОГРАФИИ ПО СВЕРДЛОВСКОЙ ОБЛАСТИ

Дата выдачи: 01.10.2013 г.

Документы-основания:

Разрешение на ввод объекта в эксплуатацию №RU 66302000-1830 от 30.08.2013 г. Орган выдачи: Администрация города Екатеринбурга.

Субъект (субъекты) права:

Муниципальное бюджетное общеобразовательное учреждение средняя общеобразовательная школа № 19. ИНН 6671425676. ОГРН 1136671018329. КПП 667101001. Дата регистрации: 03.07.2013 г., наименование органа регистрации: Инспекция Федеральной налоговой службы по Ленинскому району г.Екатеринбрга. Адрес (место нахождения) постоянно действующего исполнительного органа юридического лица: Россия, Свердловская область, г. Екатеринбург, ул. Павла Шаманова, 18.

Вид права: оперативное управление

Объект права:

Здание. Назначение: нежилое здание. Площадь: общая 19250.8 кв.м. Этажность: 5. Подземная этажность: 1. Адрес (местоположение): Россия, Свердловская область, г. Екатеринбург, ул. Павла Шаманова, д. 18

Кадастровый (или условный) номер:

66:41:0313121:4557

Существующие ограничения (обременения) права: не зарегистрировано


о чем в Едином государственном реестре прав на недвижимое имущество и сделок с ним 01.10.2013 г. сделана запись регистрации № 66-66-01/435/2013-436

Государственный регистратор:



/ Зайцева А. В. /

66 АЖ 138118



Филиал ФГБУ "ФКП Росреестра" по Уральскому федеральному округу
(полное наименование органа регистрации прав)

Раздел 1

Выписка из Единого государственного реестра недвижимости об основных характеристиках и зарегистрированных правах на объект недвижимости
Сведения об основных характеристиках объекта недвижимости

На основании запроса от 29.10.2019, поступившего на рассмотрение 30.10.2019, сообщаем, что согласно записям Единого государственного реестра недвижимости:

Здание		
Лист № <u> </u> Раздела <u> </u>	Всего листов раздела <u> </u>	Всего листов выписки: <u> </u>
(код объекта недвижимости)		
31.10.2019 № 66/001/1211/2019-2219		
Кадастровый номер:	66:41:0313121:4557	

Номер кадастрового квартала:	66:41:0313121	
Дата присвоения кадастрового номера:	25.09.2013	
Ранее присвоенный государственный учетный номер:	данные отсутствуют	
Адрес:	Свердловская область, г Екатеринбург, ул Павла Шаманова, д 18	
Площадь, м²:	19250.8	
Назначение:	Нежилое здание	
Наименование:	данные отсутствуют	
Количество этажей, в том числе подземных этажей:	5, в том числе подземных 1	
Год ввода в эксплуатацию по завершении строительства:	данные отсутствуют	
Год завершения строительства:	2013	
Кадастровая стоимость, руб.:	50601305.32	
Кадастровые номера иных объектов недвижимости, в пределах которых расположен объект недвижимости:	66:41:0313121:15581	
Кадастровые номера помещений, машино-мест, расположенных в здании или сооружении:	данные отсутствуют	
Виды разрешенного использования:	данные отсутствуют	
Статус записи об объекте недвижимости:	Сведения об объекте недвижимости имеют статус "актуальные"	
Особые отметки:	данные отсутствуют	
Получатель выписки:	Андреева Любовь Сергеевна	

инженер I категории	(полное наименование должности)	Ю.А.Герасимова	(подпись, фамилия)
---------------------	---------------------------------	----------------	--------------------

М.П.

Значение <small>(для объектов недвижимости)</small>	
Лист № <u>2</u> Раздела <u>2</u>	Всего листов раздела <u>2</u> : _____
Всего листов выписки: _____	
31.10.2019 № 66/001/2019/2019-2219	
Кадастровый номер: 66:41:0313121:4557	

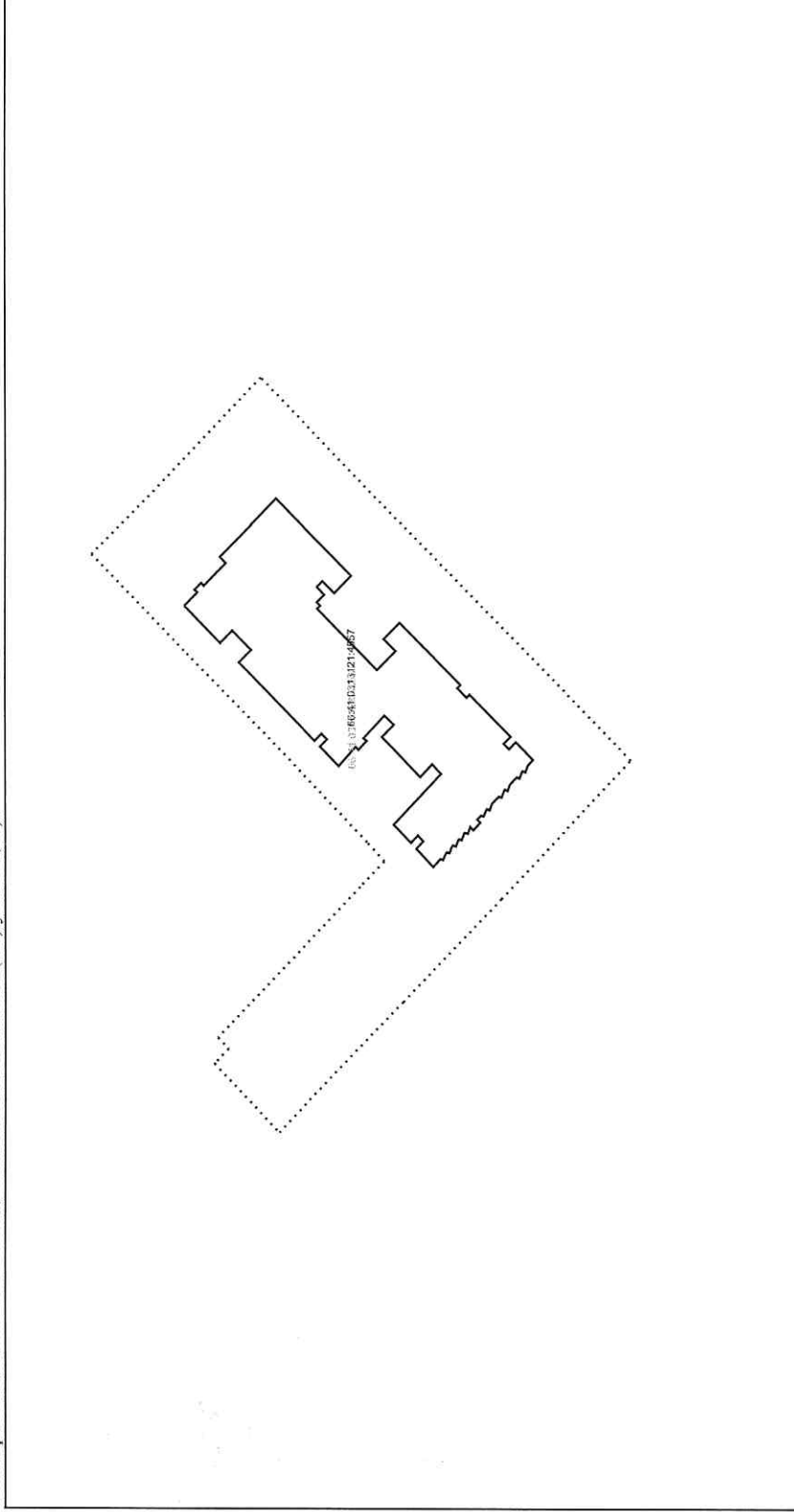
1. Правообладатель (правообладатели):	1.1. Муниципальное автономное общеобразовательное учреждение средняя общеобразовательная школа № 19, ИНН 6671425676
2. Вид, номер и дата государственной регистрации права:	2.1. оперативное управление: 1 (целя), 66-66-01/435/2013-436, 01.10.2013 г.
3. Документы-основания:	3.1. сведения не представляются
4. Ограничение прав и обременение объекта недвижимости:	не зарегистрировано
1. Правообладатель (правообладатели):	1.2. Муниципальное образование "город Екатеринбург"
2. Вид, номер и дата государственной регистрации права:	2.2. собственность: 1 (целя), 66-66-01/546/2013-406, 13.12.2013 г.
3. Документы-основания:	3.2. сведения не представляются
4. Ограничение прав и обременение объекта недвижимости:	не зарегистрировано
5. Сведения о наличии решения об изъятии объекта недвижимости для государственных и муниципальных нужд:	данные отсутствуют
6. Сведения об осуществлении государственной регистрации прав без необходимого в силу закона согласия третьего лица, органа:	данные отсутствуют

инженер I категории	Ю.А.Герасимова <small>(полное наименование должности)</small>
	М.П. <small>(подпись)</small>
	Ю.А.Герасимова <small>(подпись, фамилия)</small>

Выписка из Единого государственного реестра недвижимости об основных характеристиках и зарегистрированных правах на объект недвижимости
Описание местоположения объекта недвижимости

Здание <small>(вид объекта недвижимости)</small>	
Лист № <u>4</u> Раздела <u>4</u>	Всего листов раздела <u>4</u> : _____
Всего листов выписки: _____	
31.10.2019 № 66/001/1211/2019-2219	
Кадастровый номер: 66:41:0313121:4557	

Схема расположения объекта недвижимости на земельном(ых) участке(ах):



Масштаб 1:	данные отсутствуют
------------	--------------------

Инженер I категории <small>(полное наименование должности)</small>	Ю.А.Герасимова <small>(имя, фамилия)</small>
---	---

М.П.

КАДАСТРОВЫЙ ПАСПОРТ

здания, сооружения, объекта незавершенного строительства

Лист №	1	Всего листов:	2
--------	---	---------------	---

Здания	
(вид объекта недвижимого имущества)	

"25" сентября 2013 г. № 66/301/13-438222	
Кадастровый номер:	66:41:0313121:457
Номер кадастрового квартала:	66:41:0313121
Характер сведений государственного кадастра недвижимости (статус записи об объекте):	—

Описание объекта недвижимого имущества:

1	Местоположение:	Свердловская область, г. Екатеринбург, ул. Павла Паламова, д. 18	
2	Основная характеристика:	площадь	19250,8 кв.м
3	Назначение:	Нежилое здание	
		Этажность:	5
4	Материал стен:	Смешанные	количество этажей
5	Год ввода в эксплуатацию (завершения строительства):	2013	количество подземных этажей
6	Кадастровая стоимость (руб.):	50601305,32	
7	Кадастровый номер земельного участка (участков), в пределах которого расположен объект	66:41:0313121:114	
8	Предыдущие кадастровые (учовные) номера объекта недвижимого имущества:	—	
9	Объект отметки:	—	
10	Наименование органа кадастрового учета:	Филиал ФГУ «ФКП Росреестра» по Свердловской области	

Инженер II категории Екатеринбургского	(полное наименование должности)
отдела	(номер)
Т. А. Христофорова	(инициалы, фамилия)



знания, сооружения, объекта незавершенного строительства

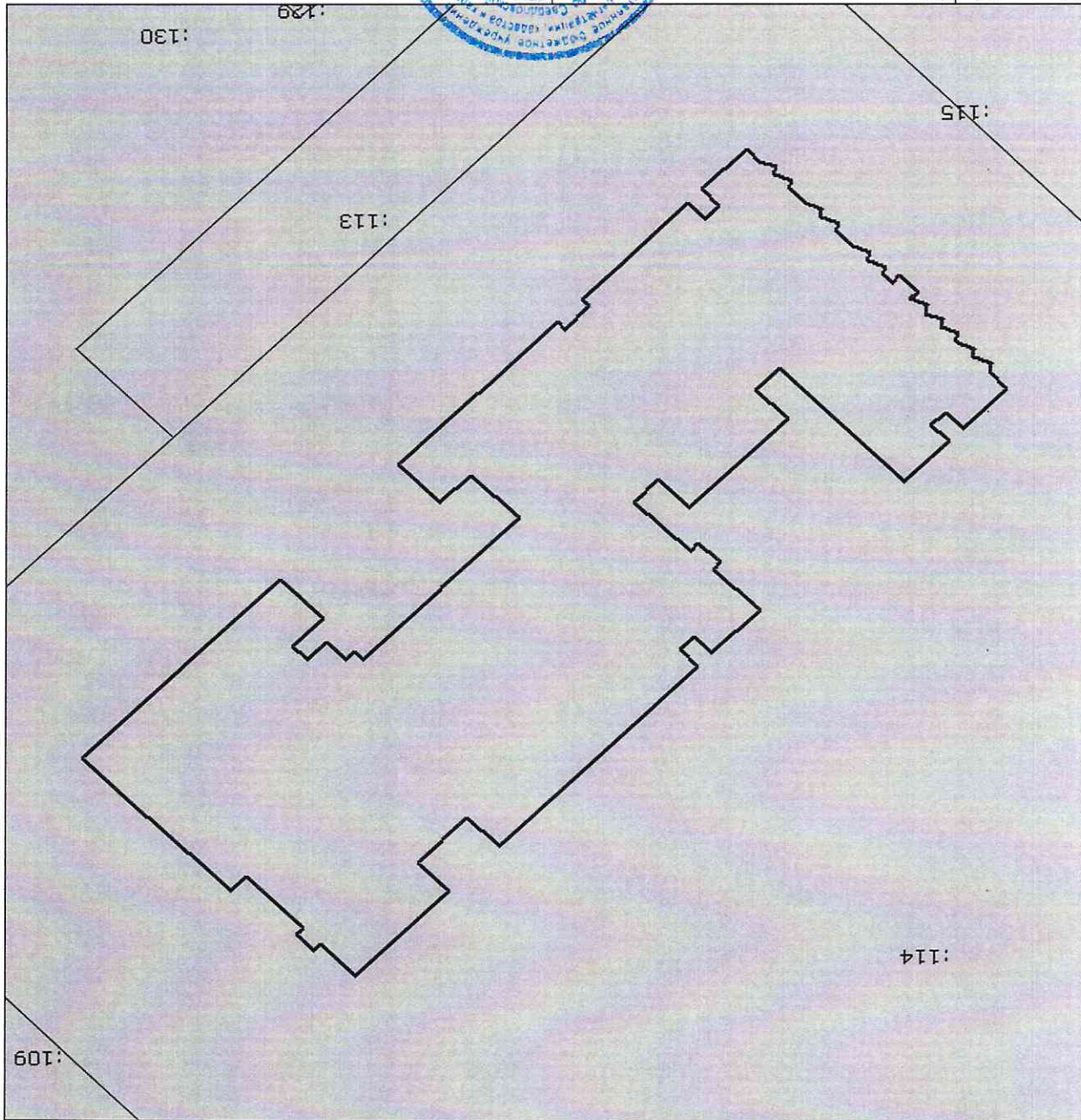
КАДАСТРОВЫЙ ПАСПОРТ

Здания		
(вид объекта недвижимого имущества)		

Лист №	2	Всего листов:	2
--------	---	---------------	---

Кадастровый номер:	66:41:0313121:4557
"25" сентября 2013 г. № 66/301/13-438222	

Схема расположения объекта недвижимого имущества на земельном участке(ах):



Инженер II категории Екатеринбургского	(полное наименование должности)
отдела	(подпись)
Т. А. Христофорова	(инициалы, фамилия)



**ДОКУМЕНТ ПОДПИСАН
ЭЛЕКТРОННОЙ ПОДПИСЬЮ**

СВЕДЕНИЯ О СЕРТИФИКАТЕ ЭП

Сертификат 603332450510203670830559428146817986133868575776

Владелец Белова Светлана Анатольевна

Действителен с 24.05.2021 по 24.05.2022